

km 1,335 - 1,390



km 0,000 - 0,076

parcelní hranice

3500

4 ‰

1:1.5

1:1

sejmutí ornice tl. 300 mm

km 0,003-0,076

drenážní potrubí DN 150

ŠP lože tl. 70 mm

350

dosypání štěrku

sanace, pláň tl. 400 mm

vapnění

osetí

zpětný zónyp

Katalog vozovek polních cest






zatrav. vrstva 3kg/100m2 VŠ

vibrováný štěr

štěr

celková tloušťka konstrukce

Zemní plán zhotvit na modul

Vypracoval	Zodpov.projektant	Hl. ing. projektu	Vedoucí střediska	 <div>AGPOL s.r.o. Jungmannova 153/12 779 00 Olomouc Česká republika</div>		
Ing. Plhák Václav	Ing. Skácel Miroslav	Ing. Skácel Miroslav	Ing. Vaculín O., Ph.D.			
						
Místo stavby	k.ú. Kvítkovice u Otrokovic		Kraj	Zlínský	Počet formátů	2 A4
Investor	SPÚ - Krajský pozemkový úřad pro ZK, Pobočka Zlín				Datum	10/2019
Akce - objekt	SO 02.1 (napojení), SO 03.1 (propojení) Polní cesty a PEO v k.ú. Kvítkovice u Otrokovic				Stupeň	DSP a R
					Zakázkové číslo	2658/060
					Archivní číslo	2658
Příloha	Vzorové příčné řezy SO 02.1 a SO 03.1				Měřítko	Číslo výkresu
					1:50	D.1.1.b.3